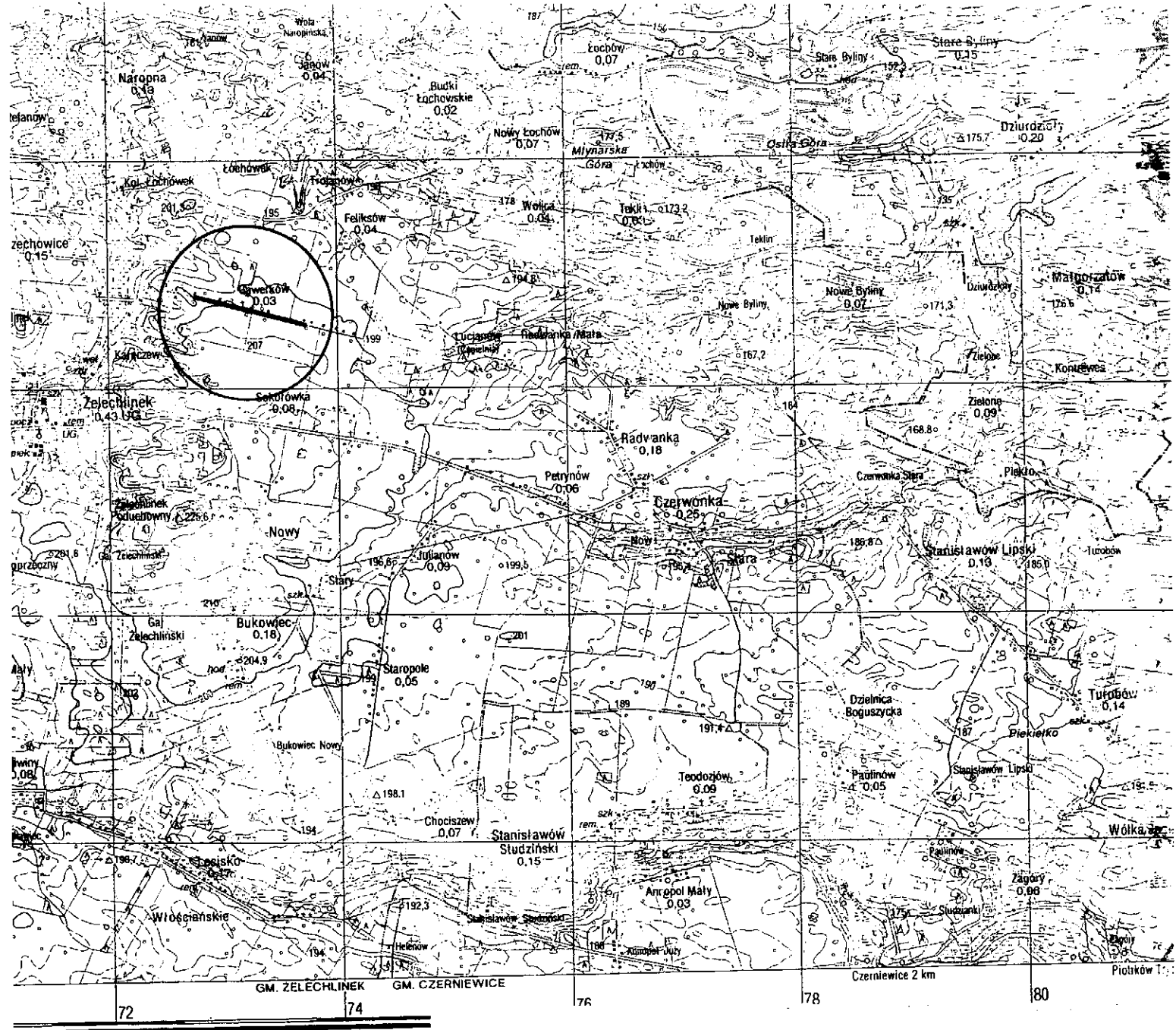
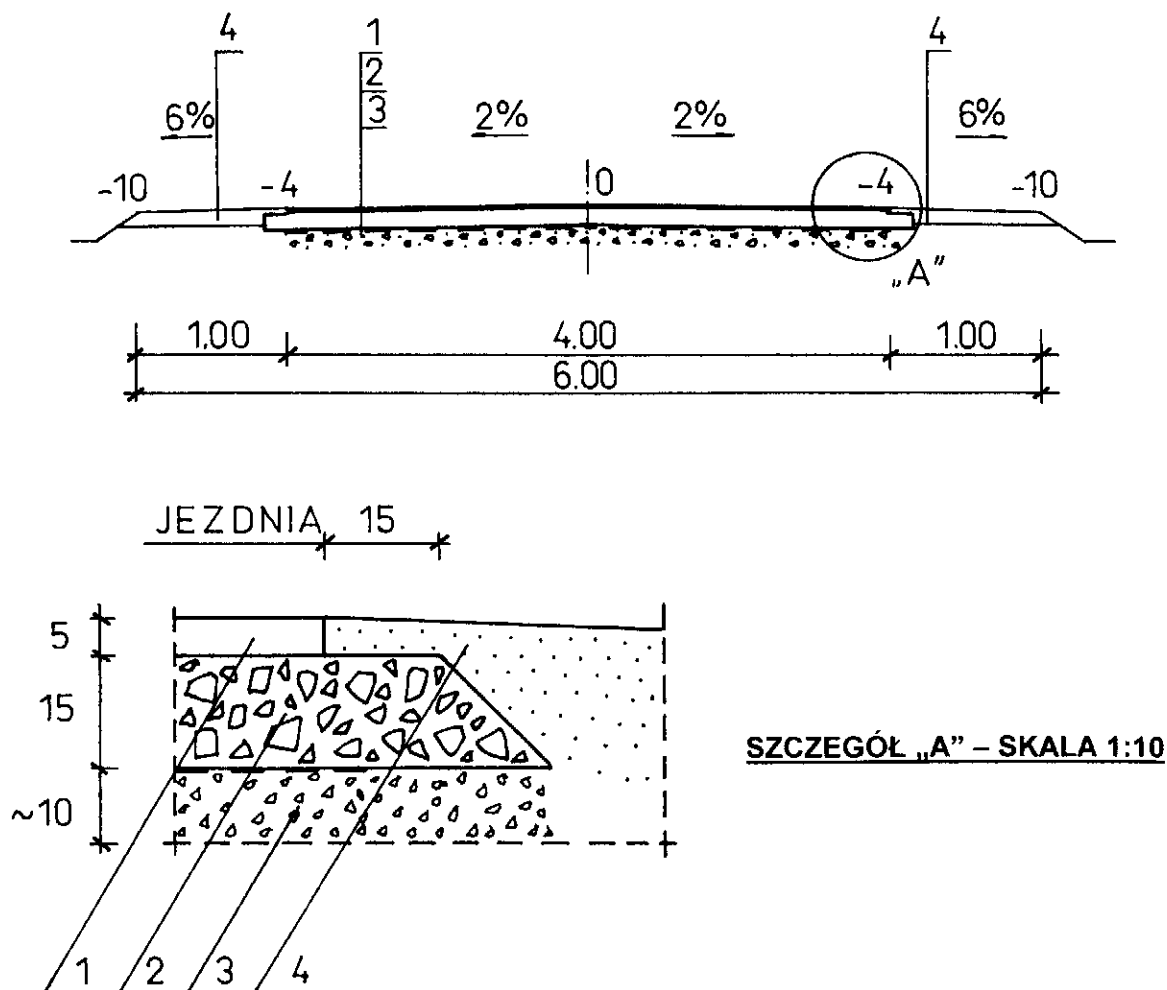


Część rysunkowa



NY
 SKIE
 ik
 ice
 ICKIE
 owiecka
 zowiecka

Nr rys.	Nazwa zadania	Projektant	Data
1	REMONT DROGI DOJAZDOWEJ we wsi GAWERKÓW długość 995 m	mgr inż. Jacek Killman upr. proj. nr 126/92 Sk-ce w specj. konstr. - inż. w zakresie dróg i mostów par.2 ust.1 pkt.1 i par.13 ust.1 pkt.3 lit.b	listop. 2012
	PLAN ORIENTACYJNY	Podpis	
Nr str.	Inwestor		Skala
15	GMINA ŻELECHLINEK pl. Tysiąclecia 1 97-226 Żelechlinek		1:50 000

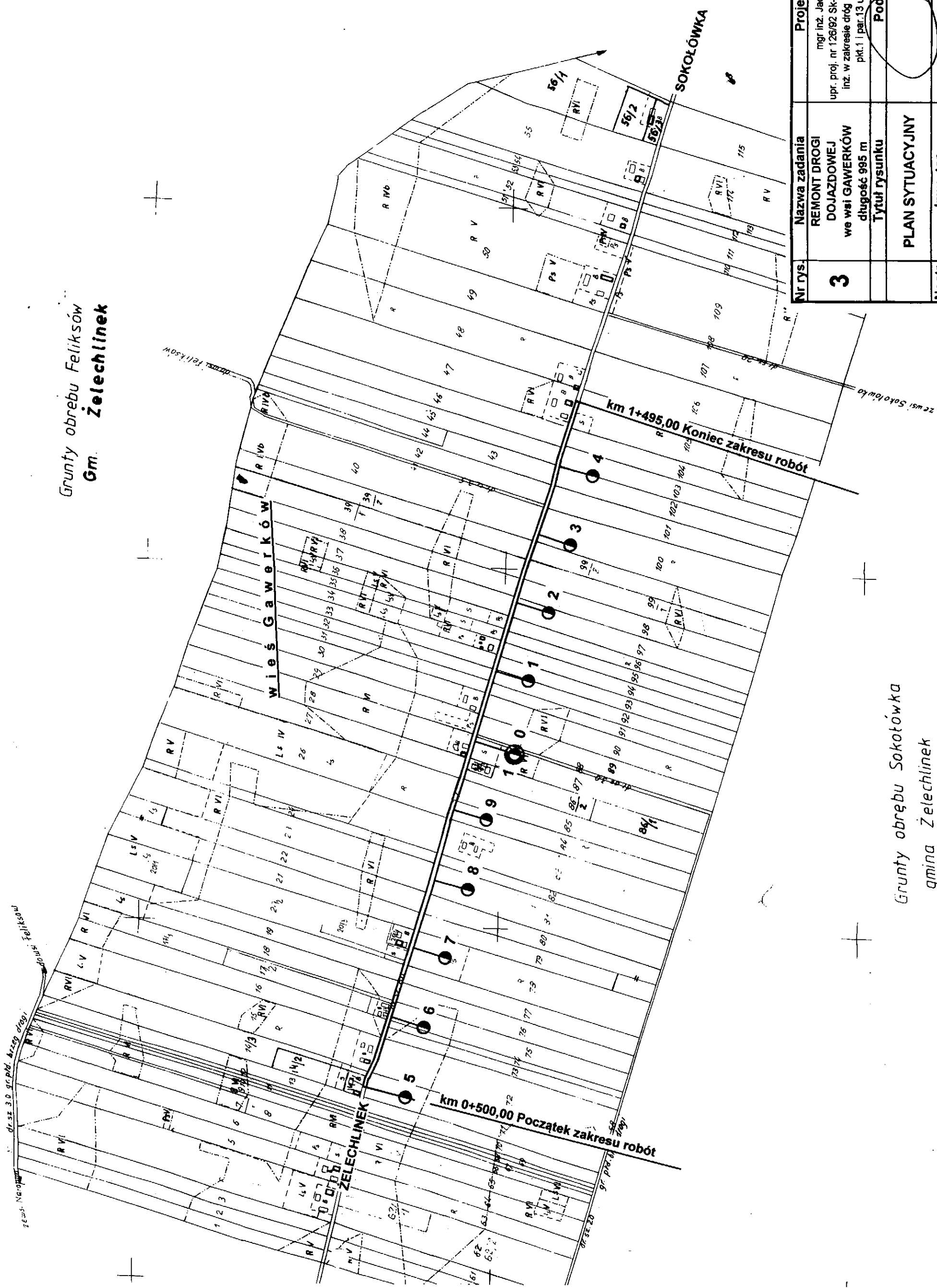


LEGENDA

1. Proj. odtworzenie warstwy ścieralnej - beton asfaltowy AC11S 50/70 o grubości 5 cm wg PN EN 13108-1
2. Proj. odtworzenie w-wy górnej podbudowy - kruszywo łamane stabilizowane mechanicznie wg PN-S-06102:1997 o grubości 15 cm na wyrównanym uprzednio podłożu z kruszywa łamanego
3. Istniejące szcążkowe podłoże bitumiczne typu pow. utwardzenie lub destrukta na warstwie kruszywa łamanego o grubości śr. 10 cm
4. Proj. odtworzenie poboczy gruntowych o szer. 1.00 m

Nr rys.	Nazwa zadania	Projektant	Data
2	REMONT DROGI DOJAZDOWEJ we wsi GAWERKÓW długość 995 m	mgr inż. Jacek Killman upr. proj. nr 126/92 Sk-ce w specj. konstr. - inż. w zakresie dróg i mostów par.2 ust.1 pkt.1 i par.13 ust.1 pkt.3 lit.b	listop. 2012
	Tytuł rysunku	Podpis	
	PRZEKRÓJ NORMALNY		
Nr str.	Inwestor		Skala
16	GMINA ŻELECHLINEK pl. Tysiąclecia 1 97-226 Żelechlinek		1 : 5 0

Grunty obrębu Feliksów
Gm. Żelechlinek



Grunty obrębu Sokółówka
gmina Żelechlinek

Nr rys.	Nazwa zadania	Projektant	Data
3	REMONT DROGI DOJAZDOWEJ we wsi GAWERKÓW długość 995 m	mgr inż. Jacek Killman upr. proj. nr 126/92 Sk-ce w specjaln. konstr. inż. w zakresie dróg i mostów par.2 ust.1 pkt.1 i par.13 ust.1 pkt.3 lit.b	listop. 2012
	Tytuł rysunku	Podpis	
	PLAN SYTUACYJNY		
Nr str.	Inwestor		Skala
17	GMINA ŻELECHLINEK pl. Tysiąclecia 1 97-226 Żelechlinek		1 : 5000.